



LE SERVICE POSTAL RURAL
DANS LES VOSGES
APRES LA REFORME
ADMINISTRATIVE
DE 1830



Lors d'une discussion avec un ancien du Club, M. André REMY (à présent décédé), éminent spécialiste de l'histoire postale dans les Vosges, faisait référence à une étude parue dans "LES FEUILLES MARCOPHILES" ; bulletin périodique de l'UNION MARCOPHILE✘.

Cette étude, "**Le service postal rural dans les Vosges après la réforme administrative de 1830**" réalisée par M. J. STROHL, ancien membre également du Philatélic Club Vosgien, est parue dans le n° 129 du 30 septembre 1960.

M. REMY proposa de me procurer une copie de ce numéro des feuilles marcophiles. C'est ce document, rédigé à la machine à écrire et peu lisible, puisque copie de copie, que je me suis proposé de reprendre entièrement avec les moyens et technologies actuels. J'y ai juste inséré des scans de lettres ayant circulé à l'époque dans les Vosges et quelques photos de matériel postal.

Il s'agit là, vous allez le voir, non pas d'une simple liste de localités ayant été dotées d'une marque de "boîte rurale" mais, en réalité, de l'étude approfondie de la vie postale du département des Vosges, département n°82 en 1830, sa vie postale, pendant plus d'un demi-siècle.

Que cette étude continue à servir les philatélistes d'étude postale sur le département des Vosges.

René HILT


✘ : UNION MARCOPHILE – 23 rue St. Vincent de Paul - 75010 PARIS

2. Découpage postal du département en 1835 & 1852

Nous ne retracerons pas en détail ce que fut la réforme : il suffit pour cela, de se reporter à l'excellent ouvrage de M. CARNEVALE-MAUZON « Le Service Postal Rural – son organisation, ses premières marques 1830-1836 », guide indispensable à tout collectionneur.

Rappelons-en les grandes lignes :

L'organisation de la réforme avait été soigneusement préparée dès 1828 par l'étude des itinéraires, établis à l'origine pour deux jours consécutifs, que les facteurs ruraux auraient à effectuer afin de desservir les communes où des boîtes aux lettres devaient être mises en place. A l'intérieur des boîtes, était vissé un cachet en métal comportant une lettre dont le facteur était tenu d'apposer l'empreinte sur une feuille de route quotidienne appelé "Part" : moyen de contrôle de la tournée bien exécutée ; le facteur portant sur lui un tampon encreur.

LA POSTE  **PART DES AGENTS DISTRIBUTEURS**

Art. 150, fasc. VI de l'I.G.

N° 747

CE DOCUMENT TIEN LIEU DE FEUILLE DE PRÉSENCE POUR LES DISTRIBUTEURS URBAINS OU RURAUX APPELÉS À LEVER DES BOÎTES AUX LETTRES EN COURS DE TOURNÉE

DÉPARTEMENT MORILLONVAL 60 430

BUREAU MORILLONVAL Titulaire (1) A pied (1) Part de

TOURNÉE N° TH2 Auxiliaire (1) Motorisée (1) (2) Distribution n° M.

TIMBRE À DATE	PRISE de service	DÉPART	RENTREE	EMPREINTE des lettres timbres		EMPREINTE des lettres timbres		EMPREINTE des lettres timbres		EMPREINTE des lettres timbres	
				HEURES (3)	DES LETTRES	HEURES (3)	DES LETTRES	HEURES (3)	DES LETTRES	HEURES (3)	DES LETTRES
	0633	830	1215	1		2		3		4	
Signature				6		7		8		9	
Signature du receveur				10		11		12		13	
Motifs des retards importants :											
Heures (3)	0625	110	1310	1		2		3		4	
Signature de l'agent (4)				6		7		8		9	
Signature du receveur				10		11		12		13	
Motifs des retards importants :											

(1) Biffer les indications inutiles.
 (2) Préciser la nature du véhicule.
 (3) Il s'agit des heures réelles.
 (4) Le remplaçant éventuel du titulaire de la tournée doit faire suivre sa signature du mot « intérimaire ».

Au début, le facteur n'était pas tenu de mettre l'empreinte de ce cachet sur les lettres trouvées dans la boîte : cette manière de faire n'est devenue obligatoire que par la circulaire du 19 novembre 1835 ; l'empreinte sur la lettre devint alors obligatoire et devait être apposée à l'angle droit supérieur des lettres.



Cachet de boîte rurale

Ce timbre de boîte, à l'origine simple moyen de contrôle, devint alors le véritable ancêtre de cachet postal de la commune jusqu'au jour où cette dernière devint elle-même établissement postal : c'est ce qui en fait l'intérêt pour tout collectionneur de marques d'un département.



Nénette (tampon encreur)

Son usage ira en se ralentissant vers la fin du siècle, mais on en rencontre encore certains jusqu'en 1910.



Cachet boîte rurale B/2 (HADOL) – 1874

Disons tout de suite que de nos jours (1960) les boîtes tant urbaines que rurales ont encore ces mêmes lettres dont le facteur actuel se sert encore sur les "parts" actuels pour justification de sa tournée ; le bloc encreur lui-même n'a pas subi de gros changement : le cachet est revenu à sa destination primitive, celle de contrôle.

Précisons encore que ces cachets de boîte se présentent sous une forme d'une lettre de l'alphabet, sauf le **W**, d'une hauteur de 6 à 7 mm :

- Dans un cercle de 10 mm, pour les boîtes rurales
- Dans un carré de 8 mm pour les boîtes supplémentaires urbaines.

Quand le nombre de boîtes posées dépassait les 25 lettres de l'alphabet (à l'exclusion du W) ou quand on plaçait des boîtes secondaires supplémentaires dans des hameaux non encore desservis, on utilisait des lettres avec un indicatif en chiffre en dessous :

A A A et ainsi de suite
 1 2 3

D'après M. CARNEVALE, ces boîtes à double indicatif dépendaient de la boîte principale : dans l'exemple ci-dessus, la boîte **A** . Mais, d'après mes constatations, cette règle n'a rien d'absolu.

L'instruction initiale prévoyait aussi que les lettres devaient être placées dans les boîtes selon un ordre alphabétique suivant la marche du facteur.

Cette règle non plus, n'est pas absolue, car les boîtes ne furent pas installées simultanément, les modifications apportées après usage dans les circuits des facteurs perturbaient cet ordre.

3. Liste, par bureau, des communes rattachées à chaque établissement postal

L'organisation ayant été ainsi définie, comment étudier sa mise en pratique et son développement dans un département donné ?

Il y a d'abord la méthode que j'appellerai empirique, la plus employée car la plus simple, qui consiste à relever sur les correspondances possédées :

1. L'indicatif par exemple « **H** »
2. Le cachet postal du bureau « **BAINS** »
3. La date « **1836** »
4. La mention manuscrite d'origine de l'expéditeur, à l'intérieur de la lettre quand elle s'y trouve : par exemple « **FONTENOY-LE-CHATEAU** »

Cette méthode ne peut être qu'un guide. En effet, quand on ne connaît pas l'origine, impossible d'identifier l'indicatif.

a) L'origine peut être un écart, non pourvu d'une boîte :

Exemple : une lettre avec indicatif **D**

Cachet type 15 **XERTIGNY** de 1854

Origine marquée : **GUMENIL**

Le même indicatif **D** se rencontre avec origine HADOL, or la boîte était bien à HADOL et GUMENIL est un écart de HADOL

b) La lettre a pu être mise à la boîte dans une autre commune voisine.

Exemple : TREMONZEY avait comme indicatif **G**. Or, j'ai vu un indicatif **D** qui est celui de FONTENAY-LE-CHATEAU : sans doute l'expéditeur qui avait écrit sa lettre à TREMONZEY où il réside l'a mise en boîte à FONTENOY, distant de quelques kilomètres, où il était allé faire son marché.

c) Certaines communes ont pu être entre temps rattachées à un autre bureau ou à un bureau nouvellement créé.

Exemple : AYDOLLES dépendait d'abord d'EPINAL jusqu'en 1842, puis de DOCELLES (lettre **C**) jusqu'en 1854, puis de GIRECOURT (**E**).

Pour procéder avec plus de sûreté, il y a un document de base indispensable à avoir, c'est "**Le Dictionnaire des Postes aux lettres**" édité par l'Administration en 1835, qui concrétise précisément la nouvelle organisation. Vous la trouverez aux Archives Départementales, dans la série "**P**".

Ce Dictionnaire donne pour chaque commune le bureau desservant et la population. Ce dernier chiffre est important, car il vous permet d'établir un indice des valeurs calculé sur le nombre d'habitants.

Il faut commencer par rassembler à l'aide de ce dictionnaire toutes les communes dépendant d'un même bureau et à les reporter sur une carte du département, traçant ainsi autour de chaque bureau son rayon d'action.

Au-dessus de chaque commune pointée, on mettra les indicatifs qu'on a pu relever, mais avec une certaine circonspection, comme vu précédemment.

Partant de ce premier inventaire de 1835, il est nécessaire, au fur et à mesure des créations de nouveaux bureaux d'étudier le rayon d'action de ceux-ci ; les annuaires administratifs des départements sont pour cela de précieux guides, car ils donnent chaque année les modifications apportées à la desserte postale.

Voici, dans le cas du département des Vosges, le découpage postal à deux dates précises (1835 & 1852) indiquant par bureau le nombre de communes desservies et les variations intervenues.

Bureau de poste	Nbr de Communes desservies		Observations
	1835	1852	
BAINS	13	12	La petite commune de SURANCE (89 habitants) a disparu par rattachement à sa voisine
BRUYERES	40	29	DOCELLES étant devenue bureau de poste a pris 9 communes de ce secteur Une autre a été rattachée à CORCIEUX
(NOMEXY) CHATEL	18	17	NOMEXY n'est plus bureau, c'est CHATEL. THAON (ex-EPINAL) y est rattachée SAINT-VALLIER est rattachée à DOMPAIRE
EPINAL	35	27	Un bureau (THAON) est allé à CHATEL 7 sont allées à DOCELLES
RAMBERVILLERS	29	29	Aucun changement
XERTIGNY	5	5	Aucun changement
CHARMES	20	21	Un bureau supplémentaire nouveau : VERRERIE-DE-PORTIEUX
DARNEY	33	22	MONTHUREUX est devenue bureau avec 5 communes VITTEL est devenue bureau avec 2 communes 2 autres sont rattachées à REMONCOURT
DOMPAIRE	25	25	A perdu 2 communes anciennes (une au profit de MIRECOURT et une au profit de REMONCOURT) et récupéré 2 autres (une ex-MIRECOURT et une ex-NOMEXY)
MIRECOURT	57	42	REMONCOURT, devenue bureau, en a pris 14. Un échange d'une commune s'est fait avec DOMPAIRE
BULGNEVILLE	26	24	CONTREXEVILLE et VRECOURT sont devenues bureaux.
CHATENOIS	25	26	En a pris une de NEUFCHATEAU
LAMARCHE	21	18	3 sont allées vers VRECOURT
NEUFCHATEAU	50	38	Dont 34 anciennes + 4 supplémentaires (ex-COLOMBEY). Une est allée à CHATENOIS COUSSEY est devenue bureau avec 8 communes LIFFOL est devenue bureau avec 5 communes
PLOMBIERES	4	3	VAL D'AJOL est devenue bureau sans desserte
LE THILLOT	6	6	Aucun changement
REMIREMONT	10	10	Aucun changement

VAGNEY	9	5	SAULXURES est devenue bureau sans desserte CORNIMONT est devenue bureau avec 2 communes
CORCIEUX	16	10	Dont 9 anciennes + un ex-BRUYERES 5 sont rattachées à FRAIZE nouvellement créée GERARDMER devient bureau
RAON	8	3	ALLARMONT est devenue bureau avec 4 communes ex-RAON et une de la Meurthe.
SCHIRMECK	15	10	SAALES devenu bureau, a pris 5 communes
SENONNES	17	17	Aucun changement
SAINT-DIE	35	22	SAALES devenue bureau a pris 7 communes FRAIZE, devenue bureau a pris 4 communes
Par bureaux extérieurs	8	5	3 étant repris par NEUFCHATEAU

Comparant à la situation de 1835, on peut dire :

- 1) Les 23 bureaux primitifs des Vosges et les 3 extérieurs desservait 525 communes en 1835. En 1852, ces mêmes bureaux en desservent 426.
- 2) 15 bureaux nouveaux ont été créés qui desservent les autres communes, à savoir :

DOCELLES + 16 communes
MONTHUREUX + 5 communes
VITTEL + 1 commune
REMONCOURT + 17 communes
CONTREXEVILLE
VRECOURT + 3 communes
COUSSEY + 8 communes
LIFFOL + 5 communes

VAL D'AJOL
SAULXURES
CORNIMONT + 2 communes
FRAIZE + 9 communes
GERARDMER + 1 commune
ALLARMONT + 4 communes
SAALES + 13 communes

- 3) Ce rythme de création de nouveaux bureaux ira en s'accroissant avec les années suivantes, ce qui modifie chaque fois sensiblement le découpage postal.

Il existe enfin une autre série de documents indispensables à consulter pour déterminer certaines créations de boîtes supplémentaires que ne donnent ni le dictionnaire des Postes, ni les annuaires départementaux : il s'agit des délibérations du Conseil Général et, plus spécialement, des rapports du Préfet et des Chefs de Services. On y trouvera aussi de fort nombreux renseignements sur le service postal dans le département.

Il est évident que si, grâce à ces documents divers, on peut situer les boîtes postales dépendant des divers bureaux, il est bien rare par contre, de trouver un document donnant également les indicatifs officiels des boîtes. Il est certain que les "Parts" des facteurs n'ont pas été conservés et sont depuis longtemps passés au pilon.

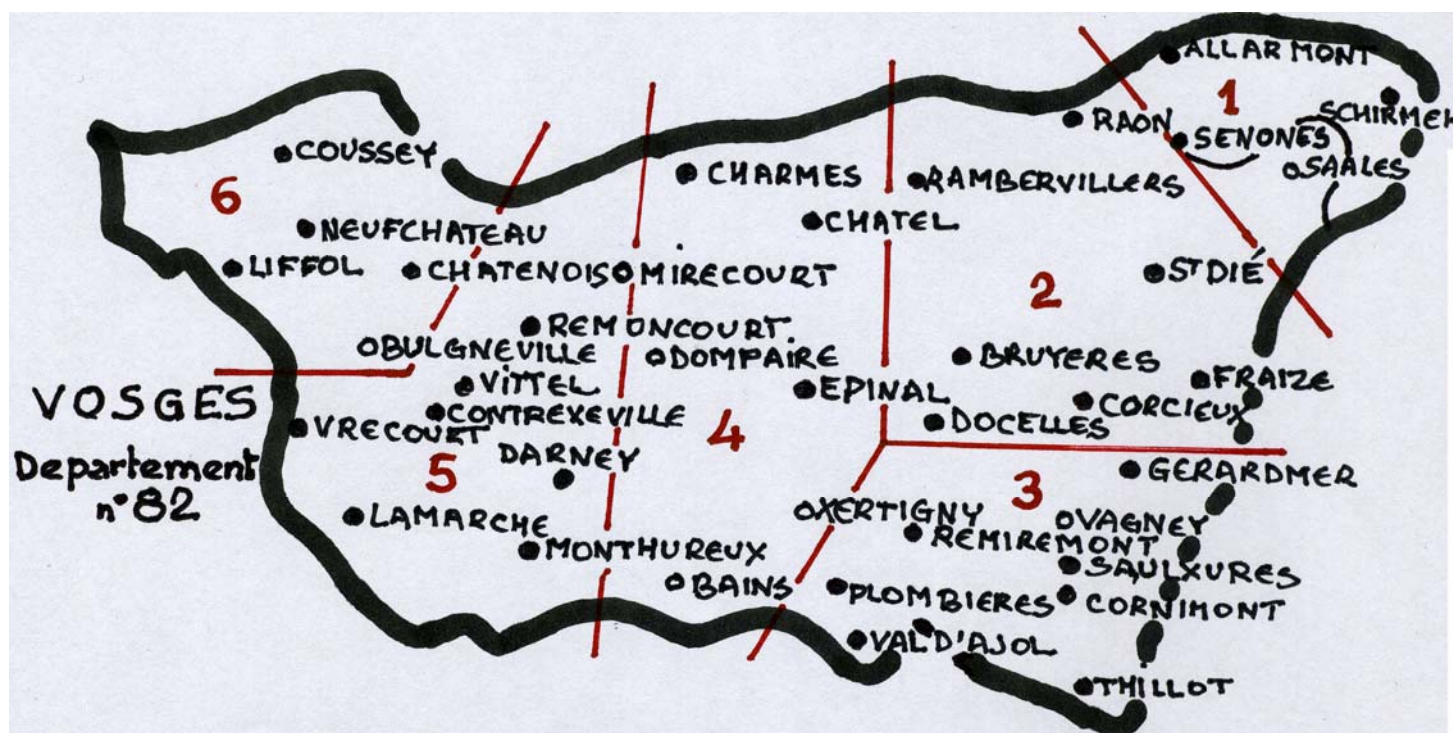
Cependant, en ce qui concerne les Vosges, j'ai eu la bonne fortune de découvrir aux Archives Départementales (cote 105 P.7) la nomenclature complète des indicatifs de boîtes rurales existant au 1^{er} janvier 1852 et cela, par suite d'un différend qui opposa le Préfet d'alors à l'Administration des Postes ; l'histoire vaut la peine d'être contée ;

Ce Préfet, soucieux d'assurer un envoi régulier des documents administratifs à ses Maires, avait pris une initiative :

- Les documents ou "placards" administratifs seraient adressés aux Directeurs des bureaux de recette ou de distribution en autant d'exemplaires que de communes desservies.
- Les facteurs ruraux, lors de leur tournée, les remettraient à chaque maire contre un récépissé signé.

Et pour ce faire, le Préfet s'était fait remettre, par bureau, la liste des communes desservies avec l'indicatif de la boîte. L'Administration postale avait vu la mesure avec intérêt, le receveur du THILLOT avait même fait un projet de récépissé pratique : mais l'Administration Centrale, jalouse de ses prérogatives, fit rappeler à l'ordre notre Préfet qui dut abandonner son idée : il écrivit au receveur du THILLOT "Je reconnais comme vous l'utilité de cette innovation mais vous n'ignorez pas que le règlement des Postes interdit à toute administration étrangère de s'immiscer dans leur service !"... et le dossier alla dormir sur un rayon des archives d'un sommeil plus que centenaire. Heureusement pour nous, car ainsi retrouvé, il nous a permis d'établir une nomenclature complète des ces lettres à une date déterminée et de procéder ainsi, avec plus de sûreté dans les hypothèses pour la période antérieure et postérieure à 1852.

REMARQUES & OBSERVATIONS IMPORTANTES AU SUJET DE LA PRESENTATION DES TABLEAUX CI-APRES



PLAN DE DECOUPE POUR L'ETUDE DES BOÎTES RURALES

- 1) les numéros placés à droite des mots « BUREAU DE ... » renvoient aux cartes partielles dont l'ensemble constitue le département des Vosges qui a été découpé, pour les besoins de cette étude, comme l'indique le plan d'assemblage ci-dessus.
- 2) les bureaux sont classés par ordre alphabétique.

- 3) La 3^{ème} colonne des tableaux a pour but de permettre, au fur à mesure que se produiront les découvertes de pièces, de placer les indicatifs des nomenclatures antérieures à 1852 ; elle permet également de voir quel était, en 1835, le bureau de poste dont dépendait une localité Exemple : en 1835, EPINAL desservait toutes les communes que comporte son tableau, y compris les huit dernières ; ainsi, on constate immédiatement qu'entre 1835 et 1842 AYDOILLES (dont la lettre de B.R., antérieure à 1852, est inconnue) dépendait d'EPINAL et que cette localité fut ensuite desservie par DOCELLES (en 1852) puis, après 1854, par GIRECOURT
- 4) La liste des "Bureaux d'attache" (avec lettre indicative) des localités dotées d'un bureau postal entre 1835 et 1900, avant leur transformation en "bureau de poste" pourra être utilement consultée chaque fois que vous voudrez connaître le nom du bureau auquel était rattachée une localité du département.
- 5) La date en rouge dans la colonne "Observations – autres lettres vues" est la date à laquelle le bureau a été transformé en bureau de recette.





Diligence des Messageries royales
Paris – Strasbourg vers 1830
(Musée de la Communication en Alsace – RIQUEWIHR)

Population (1866)	Communes rattachées (1835)	Lettre de nomenclature (1852)	Observations Autres lettres vues
11 957	EPINAL (ouvert en 1720)		
1 428	ARCHES	F	1855
636	ARCHETTES	G	passé à ARCHES
390	CHAUMOUSEY	I	passé à GIRANCOURT (1867)
454	DARNIEULLES	P	vu O (1878) – 1897
628	DEYVILLER	B	vu D (1848 et 1855) – 1898
236	DIGNONVILLE	D	
781	DOGNEVILLE	E	
392	DOMEVRE-SUR-AVIERE	R	
	DOMMARTIN-AUX-BOIS	K	passé à GIRANCOURT (1887)
349	DOMPIERRE	T	passé à GIRECOURT (D 1858)
333	CHAVELOT	N	vu K (1863) - H (1878) - passé à THAON
188	FORMEREY	X	vu G (1888)
1 035	LES FORGES	O	vu P (1843)
755	GIRANCOURT	J	vu R (1877) – 1887
585	GOLBEY	M	
212	GIGNEY	Y	vu N (1863)
491	JEUXEY	A	
293	LONGCHAMP	C	
523	MAZELAY	Z	passé à THAON (A 1900)
191	RENAUVOID	L	vu I (1858)
569	SAINT-LAURENT	A/2	
239	SANCHEY	H	
250	SERCOEUR	U	passé à GIRECOURT
392	UXEGNEY	Q	vu T (1870) – passé à DARNIEULLES
1 602	URIMENIL	B/2	passé à DOUNOUX (1875)
169	VAUDEVILLE	S	Vu C (1893)
183	VILLONCOURT	V	passé à GIRECOURT puis à THAON
840	AYDOILLES	C DOCELLES	passé à GIRECCOURT – E (1862) H (1864) 1895
651	LA BAFTE	A DOCELLES	
564	CHARMOIS	B DOCELLES	
1 012	CHENIMENIL	J DOCELLES	
630	FONTENAY	D DOCELLES	passé à GIRECOURT (D 1868)
600	JARMENIL	K DOCELLES	passé à ARCHES (D 1860)
1 784	POUXEUX	L DOCELLES	passé à ARCHES (H 1860) – 1883
524	THAON	G CHÂTEL	1872 vu THAON /A/ vu 1885 EPINAL N/2 d'AONCOURT écart de DOMMARTIN-AUX-BOIS



Lettre de BAINS avec cachet rond noir type 12 à simple fleuron
 BAINS – (82) Vosges
 19 MARS 41

Oblitération cachet rouge 1 décime rural (1830 – 1846) 
 A partir de 1834, la marque est rouge lorsque la lettre est d'origine rurale
 et noire lorsqu'elle est à destination rurale 

Oblitération timbre boîte rurale **H** (FONTENOY-LE-CHATEAU)



Cachet rond à date type 15 VESOUL – (69) Haute-Saône
 19 MARS 41

Cachet noir rond à date type 15 BESANCON – (24) Doubs
 20 MARS 41

Cachet noir rond à date type 12 à simple fleuron BEAUNE – (20) Côte-d'Or
 21 MARS 41



Lettre de BAINS avec cachet rond noir type 15 BAINS-EN-VOSGES – (82) Vosges
4 MARS 49

Oblitération timbre boîte rurale **C** (LE CLERJUS)

Verso :

Cachet rond à date type 15 – EPINAL – (82) Vosges – 4 MARS 49
Cachet rond à date type 12 à simple fleuron – PLOMBIERES – (82) Vosges - MARS 49



Lettre de BAINS avec cachet rond noir type 15 - BAINS-EN-VOSGES – (82) Vosges
27 OCT. 51

Oblitération timbre boîte rurale **L** (LE CLERJUS)

Cachet Chiffre-Taxe double trait – **25**

Verso :

Cachet rond à date type 15 – EPINAL – (82) Vosges – 27 OCT. 51

Population (1866)	Communes rattachées (1835)	Lettre de nomenclature (1852)	Observations Autres lettres vues
2 596	BAINS (ouvert en 1783)		
2 190	FONTENOY-LE-CHATEAU	D	fin 1852 H 1838
374	GRANDRUPT	K	
1 701	GRUEY	B	1906
1 154	HARSAULT	I	1922 vu D (1874) – F (1869)
485	HAUTMOUGEY	A	
833	LA HAYE	J	
180	LE MAGNY	E	devient A de FONTENAY-LE-CHATEAU
169	MONTMOTTIER	F	devient B de FONTENAY-LE-CHATEAU vu G et E (1851)
875	TREMONZEY	G	1901 – vu D (1859)
677	VIOMENIL	L	vu I (1856) et H (1883)
789	LES VOIVRES	H	
2 489	LE CLERJUS	C	1885 – vu C/2 et C/3 en 1879

Population (1866)	Communes rattachées (1835)	Lettre de nomenclature (1852)	Observations Autres lettres vues
2 379	BRUYERES (ouvert 1780)		
165	BEAUMENIL	S	
501	BELMONT-SUR-BUTTANG	P	passera à BROUVELIEURES (1867)
372	BOIS-DE-CHAMP	N	
509	BROUVELIEURES	K	1867 - vu F (1858)
320	CHAMP-LE-DUC	R	
712	CHAMPDRAY	V	passé à CORCIEUX, puis GRANGES
274	DESTORD	H	passé à GIRECOURT (1854)
311	DOMFAING	O	Passé à BROUVELIEURES (1867)
256	FAYS	A/2	
384	FIMENIL	D/2	
632	FREMIFONTAINE	J	
488	GIRECOURT	C	1854
1 096	GRANDVILLERS	A	1895
371	HERPELMONT	T	
586	JUSSARUPT	X	
325	GUGNECOURT	B	passé à GIRECOURT (1854)
499	LAVAL	Z	vu H (1877) – K (1875)
246	LAVELIN-Dvt-BRUYERES	Y	1892
721	LEPANGES	B/2	1892 – vu S (1861)
326	NEMENIL	D	passé à GIRECOURT (1854)
102	NONZEVILLE	G	passé à GIRECOURT (1854)

Population (1866)	Communes rattachées (1835)	Lettre de nomenclature (1852)	Observations Autres lettres vues
643	MORTAGNE	L	passé à BROUVELIEURES (1867)
258	PIERREPONT	F	passé à GIRECOURT (1854) B
121	PREY	C/2	passé à LEPANGES
398	REHAUPAL	U	passé à CORCIEUX, puis à GRANGES
353	LES-ROUGES-EAUX	N	passé à BROUVELIEURES (1867)
755	SAINTE-HELENE	I	était aussi desservi par GIRECOURT vu 1884 G/RAMBERILLERS
355	VIMENIL	E	passé à GIRECOURT (1854)
137	VERVEZELLE	Q	passé à BROUVELIEURES (1867)
281	LES-POULIERES	I CORCIEUX	
189	LE-BOULAY	P DOCELLES	vu L/DOCELLES (1865)
355	DEYCIMONT	N DOCELLES	vu D/DOCELLES 1861 passé à LEPANGES
1 112	DOCELLES (1842)		
651	LAVELIOU-DU-HOUX	F DOCELLES	vu H/DOCELLES (872) passé à LEPANGES
271	LA NEUVEVILLE	O DOCELLES	passé à LEPANGES
300	LE ROULIER	M DOCELLES	
210	ST-JEAN-DU-MARCHE	E DOCELLES	vu G DOCELLES 1871 - F/BRUYERES 1882
300	XAMONTARUPT	I DOCELLES	vu K DOCELLES 1873
1 190	TENDON	H DOCELLES	1897




Oblitération Petits Chiffres (**1106**) – DOCELLES – (82) – Vosges
Sur Napoléon III second empire type 1 20 c n°14A

Cachet rond à date type 15 – DOCELLES – (82) – Vosges
24 MAI 56

Oblitération timbre boîte rurale **H** - (**TENDON**)

Population (1866)	Communes rattachées (1835)	Lettre de nomenclature (1852)	Observations Autres lettres vues
1 024	BULGNEVILLE ouvert 1830		
211	AINGEVILLE	V	
251	AULNOIS	O	
328	AUZAINVILLIERS	M	
280	BELMONT-SUR-VAIR	H	
547	CRAINVILLIERS	K	vu H (1857)
485	DOMBROT	I	
517	GENDREVILLE	T	
175	HAGNEVILLE	N	
268	MALAINCOURT	R	
426	MANDRES	E	
468	MEDONVILLE	U	vu D (1846) et (1868)
82	MORVILLE	P	
362	NORROY	Y	vu M (1868)
107	OUTRANCOURT	X	
289	PAREY-SOUS-MONTFORT	G	vu F (1866)
54	RONCOURT	S	
1 100	ST-OUEN-LES-PAREY	B	vu C (1861) – 1880
300	ST-REMIMONT	F	
421	SAULXURES-LES-BULGNE.	A	
689	SAUVILLE	C	vu D (1846) C (1851) passe à VRECOURT
571	SURIAUVILLE	J	
233	URVILLE	D	
480	LA VACHERESSE	L	vu D (1866) passe à ST-OUEN
252	VAUDONCOURT	Q	vu A (1896)
669	CONTREXEVILLE - 1836		vu G (1838)
772	VRECOURT – 1839		Dessert 3 communes ex LAMARCHE à savoir : ROBICOURT A ROSIERES B LAMARCHE BLEVAIRCOURT C



Cachet rond à date type 18 – BULGNEVILLE – Vosges – 5 NOV. 80
Oblitération boîte rurale F – ST REMIMONT



Cachet rond à date type 15 – BULGNEVILLE – (82) – Vosges – 14 FEVR. 53
 Cachet chiffre-Taxe double trait – 25
 Oblitération boîte rurale B – (ST-OUEN-LES-PAREY)

Bureau de CHARMES :(PC 752 – GC : 901)

voir Carte n°4

Population (1866)	Communes rattachées (1835)	Lettre de nomenclature (1852)	Observations Autres lettres vues
3 059	CHARMES - 1732		
184	AVRANVILLE	L	
116	BATTEXEY	I	
493	BOUXURULLES	D	
227	BRANTIGNY	A	
628	CHAMAGNE	T	
480	ESSEGNEY	Q	
318	EVAUX-ET-MENIL	O	
441	FLOREMONT	M	
341	HERGUGNEY	H	
125	LANGLEY	R	
203	MARAINVILLE	J	
1 145	PORTIEUX	S	1863
	VERRERIE DE PORTIEUX		S/2 (1861)
80	RAPEY	C	
350	RUGNEY	F	
397	SAVIGNY	E	
398	SOCOURT	G	
351	UBEXY	B	
67	VARMONZEY	P	
1 004	VINCEY	N	1908
296	XARONVAL	K	

Bureau de NOMEXY (avant 1840)

voir Carte n°4

Bureau de CHATEL (après 1840) ouvert en 1843 :(PC 798 – GC : 949)

Population (1866)	Communes rattachées (1835)	Lettre de nomenclature (1852)	Observations Autres lettres vues
584	NOMEXY	CHATEL E	1896
1 266	CHATEL		
369	BADMENIL-AUX-BOIS	CHATEL P	
311	BAYECOURT	CHATEL L	passé à YHAON
878	DAMAS-AUX-BOIS	CHATEL B	passé à REHAINCOURT
473	DOMEVRE-SUR-DURBION	CHATEL M	vu K (1875) passera à THAON
644	FRIZON	CHATEL I	passé à YHAON puis à NOMEXY
423	GIRMON	CHATEL X	passé à THAON
425	HADIGNT-LES-VERRIERES	CHATEL O	vu E (1884)
507	HAILLAINVILLE	CHATEL C	passé à REHAINCOURT
503	IGNEY	CHATEL F	
748	MORIVILLE	CHATEL A	1894
169	ONCOURT	CHATEL H	passé à THAON
262	PALLEGNEY	CHATEL N	
573	REHAINCOURT	CHATEL D	
503	VAXONCOURT	CHATEL J	
167	ZINCOURT	CHATEL Q	
202	SAINT-VALLIER	DOMPAIRE J	
524	THAON EPINAL	CHATEL G	1872

Bureau de CHATENOIS :(PC 806 – GC : 959)

voir Carte n°6

Population (1866)	Communes rattachées (1835)	Lettre de nomenclature (1852)	Observations Autres lettres vues
1 511	CHATENOIS ouvert 1825		
587	AOUZE	R	passé à REMOVILLÉ
298	AROFFE	Q	passé à VICHÉREY
315	BALLEVILLE	K	
183	COURCELLES-SOUS-CHATENOIS	G	
122	DARNEY-AUX-CHENES	X	
181	DOLAINCOURT	H	
454	DOMMARTIN-SUR-VRAINE	B	
436	GIRONCOURT	D	1882
703	HOUÉCOURT	E	
137	LONGCHAMP	V	
237	MACONCOURT	M	passé à VICHÉREY
206	MORELMAISON	C	
502	LA NEUVEVILLE	F	
250	OLLAINVILLE	Y	passé à VICHÉREY

Population (1866)	Communes rattachées (1835)	Lettre de nomenclature (1852)	Observations Autres lettres vues
149	PLEUVEZAIN	N	passé à REMOVILLE
605	RAINVILLE	S	
94	REMOIS	A/2	
537	REMOVILLE	J	1876
767	ROUVRES-LA-CHETIVE	T	
579	SANDAUCOURT	Z	
223	SAINT-PAUL	A	
230	SONCOURT	P	passé à VICHEREY
446	VICHEREY	O	vu X (1846 et 1861)
294	VIOCOURT	L	
511	VOUXEY	I	
53	L'ETANCHE (NEUFCHATEAU)	U	



Oblitération losange Grands Chiffres (959) – CHATENOIS – (82) – Vosges
 Sur Cérés 3^{ème} République dentelé – REPUB. FRANC. – 25 c Bleu n° 60

Cachet rond à date type 16 – CHATENOIS – (82) – Vosges
 2^e | 11 DEC. 71 (2^{ème} levée)

Oblitération boîte rurale E - (HOUECOURT)

Population (1866)	Communes rattachées (1835)	Lettre de nomenclature (1852)	Observations Autres lettres vues
1 553	CORCIEUX ouvert en 1833		
707	ARRENTES-DE-CORCIEUX	A	
251	AUTMONZEY	G	passé à GRANGES
563	BARBEY-SEROUX	B	
1 244	LA CHAPELLE	F	
1 389	GERBEPAL	D	vu C (1871)
2 722	GRANGES	C	1861
855	LA HOUSSIERE	H	
294	VIENVILLE	E	
	BIFFONTAINE	I	
281	LES-POULIERES (BRUYERES)	J	dépendant en 1835 de BRUYERES
5 921	GERARDMER		
732	LIEZEY	A GERARDMER	
2 813	ANOULD	E FRAIZE	1868
1 686	BAN-SUR-MEURTHE	B FRAIZE	
655	CLEFEY	A FRAIZE	
4 159	PLAINFAING	D FRAIZE	1891
498	VALTIN	C FRAIZE	



Entier postal SAGE 10c

Oblitération cachet rond à date type 17 – LERRAIN – (82) – Vosges
3^E | 19 JUIN 83 (3^{ème} - levée)Cachet rond à date d'arrivée type 17 – LE VAL-D'AJOL – (82) – Vosges
3^E | 20 JUIN 83 (3^{ème} levée)

Oblitération boîte rurale E - (ESLEY)

Population (1866)	Communes rattachées (1835)	Lettre de nomenclature (1852)	Observations Autres lettres vues
1 928	DARNEY ouvert en 1782	A	
786	ATTIGNY	N	vu K (1880)
389	BELRUPT	P	
516	BONVILLET	A	
291	BELMONT	Q	
932	BLEURVILLE	S	F/MONTHUREUX (1865)
457	DOMBASLES-LES-DARNEY	B	
87	DOMMARTIN-LES-VALLOIS	C	passé à LERRAIN après 1874
1 434	ESCLES	M	passé à LERRAIN après 1874
432	ESLEY	I	G/REMONCOURT (1853) passé à LERRAIN
223	GIGNEVILLE	V	
1 538	HENZEEL	O	vu P (1843) – 1891
401	JESSONVILLE	K	
943	LERRAIN	L	vu M (1864) – 1874
492	NONVILLE	R	G/MONTHUREUX
261	PONT-LES-BONFAYS	E	passé à LERRAIN
316	PROVENCHERES-LES-DARNEY	T	
584	RELANGES	G	vu H (1854) F (1876)
311	ST-BASLEMONT	H	
176	SANS-VALLOIS	D	passé à LERRAIN
508	SENGES	J	
214	LES-VALLOIS	F	passé à LERRAIN
344	VIVIER-LE-GRAS	U	vu K (1875) S (1856) T (1857)
1 303	<u>VITTEL</u>		
616	DOMBROT-LE-SEC	B VITTEL	1856
482	LIGNEVILLE	A VITTEL	
1 601	<u>MONTHUREUX-SUR-SAÔNE</u>		
1 350	CLAUDON	E Monthureux	
229	FIGNEVILLE	A Monthureux	vu B/MONTHUREUX (1857)
633	GODONCOURT	B Monthureux	
586	MARTINVELLE	D Monthureux	
501	REGNEVILLE	C Monthureux	
507	MONTHUREUX-LE-SEC	P Remoncourt	vu N (1855 et 1872) passé à VITTEL
311	LES-THUILLIERES	Q Remoncourt	

Population (1866)	Communes rattachées (1835)	Lettre de nomenclature (1852)	Observations Autres lettres vues
1 414	DOMPAIRE ouvert 1830		
198	LES-ABLEUVENETTES	T	
327	BAINVILLE-AUX-SAULES	P	
307	BEGNECOURT	Q	
504	BETTEGNEY	H	vu M (1842) F (1882)
188	BOCQUEGNEY	B	
307	BOUXIERES-AUX-BOIS	K	
248	BOUZEMONT	Z	
305	CIRCOURT	L	
703	DAMAS-ET-BETTEGNEY	E	vu C (1878)
435	DERBAMONT	F	vu E (1890)
251	GELVECOURT-ET-ADOMPT	M	vu N (1873)
164	GORHEY	D	
620	GUGNEY-AUX-AULX	Y	passé à CHARMES
1 188	HAROL	U	vu B (1835) – 1897
310	HENNECOURT	C	
239	FRENOIS	O	passé à LERRAIN
178	LEGEVILLE-ET-BONFAYS	N	vu O (1876)
181	MADEGNEY	G	
482	MADONE-ET-LAMEREY	A	
405	PIERREFITTE	S	vu T (1850) passé à VILLE-SUR-ILLON
205	REGNEY	I	
549	VAUBEXY	X	
1 004	VILLE-SUR-ILLON	R	vu S (1863) – 1866
250	VALLEROY-AUX-SAULES	MIRECOURT K	
811	VALFROICOURT	Remontcourt F	
202	SAINT-VALLIER (NOMEXY)	J DOMPAIRE	
326	BASEGNEY (MIRECOURT)	V DOMPAIRE	

Population (1866)	Communes rattachées (1835)	Lettre de nomenclature (1852)	Observations Autres lettres vues
1 4832	LAMARCHE ouvert 1784		
526	AINVELLE	D	vu C (1838) passé à ISCHES
800	DAMBLAIN	P	vu Q (1867) 1888
291	FOUCHECOURT	B	vu G (1880) passé à ISCHES
401	FRAIN	N	Vu I (1880)
748	ISCHES	A	1884
316	MAREY	L	

Population (1866)	Communes rattachées (1835)	Lettre de nomenclature (1852)	Observations Autres lettres vues
1 124	MARTIGNY	K	Vu H (1880)
460	MONT-LES-LAMARCHE	E	
440	MORIZECOURT	I	passé à MARTIGNY-LES-BAINS
92	ROCOURT	R	
325	ROMAIN-AUX-BOIS	O	
474	SAINT-JULIEN	G	passé à ISCHES
666	SERECOURT	F	
398	SEROCOURT	M	
531	LES THONS	C	Dépendra de ISCHES (D/2 – 1886)
532	TIGNECOURT	H	
378	TOLLAINCOURT	Q	
529	VILLOTTE	J	vu N (1840) I (1880) /B/1881
424	BLEVAINCOURT	C VRECOURT	1904 - passé à ROSIERES
460	ROBECOURT	A VRECOURT	passé à ROSIERES
297	ROSIERES	B VRECOURT	1896
632 257 316 710	Dépendent du bureau de BOURBONNE (dép. :50) – Haute-Marne CHATILLON-SUR-SAÏNE GRIGNONCOURT LIRONCOURT SENAIDE		



Oblitération cachet rond à date type 15 – LAMARCHE – (82) – Vosges
14 FEVR. 59

Oblitération boîte rurale J (VILLOTTE)

Population (1866)	Communes rattachées (1835)	Lettre de nomenclature (1852)	Observations Autres lettres vues
5 533	MIRECOURT		
360	AMBACOURT	Z	vu O (1851)
391	AVILLERS	N	
208	AHEVILLE	G/2	
221	BETTONCOURT	V	
268	BAUDRICOURT	C/2	
228	BIECOURT	L/2	passé à ROUVRES E (1865)
114	BLEMEREY	E	vu R et S (1860)
122	BOULAINCOURT	D	
57	CHAUFFECOURT	U	
194	CHEF-HAUT	O/2	passé à ROUVRES
294	DOMBASLES-EN-XAINTOIS	J/2	passé à ROUVRES
213	DOMVALLIER	B/2	
295	FRENELLE-LA-GRANDE	C	
153	FRENELLE-LA-PETITE	F	
629	CIRECOURT-LES-VIEVILLE	O	
343	HAGECOURT	J	passé à MATTAINCOURT
326	HYMONT	H	passé à MATTAINCOURT
291	JORXEY	M	vu K (1869)
539	JUVAINCOURT	E/2	
1 031	MATTAINCOURT	G	vu A (1854) 1898
318	MAZIROT	T	
238	MENIL-EN-XAINTOIS	K/2	passé à ROUVRES
62	MARONCOURT	I	passé à MATTAINCOURT
456	OFFROICOURT	R	
545	OELLEVILLE	N/2	passé à ROUVRES
239	PONT-SUR-MADON	Y	passé à DIARVILLE (52) – Meurthe
600	POUSSAY	A	
206	PUZIEUX	B	
254	RACECOURT	H/2	
212	RAMICOURT	A/2	
207	REMICOURT	Q	
602	ROUVRES-EN-XAINTOIS	D/2	1861
198	REPEL	P/2	passé à ROUVRES puis GIRONCOURT
272	SAINT-PRANCHER	Q/2	passé à ROUVRES puis GIRONCOURT
88	VOMECOURT	X	
274	VELOTTE & TATIGNICOURT	I/2	
254	VILLERS	L	
220	VROVILLE	F/2	
187	THIRANCOURT	P	
259	TOTAINVILLE	M/2	passé à ROUVRES
236	VIVIERS-LES-OFFROICOURT	S	

Population (1866)	Communes rattachées (1835)	Lettre de nomenclature (1852)	Observations Autres lettres vues
326	BASEGNEY	V DOMPAIRE	
250	VALLEROY-AUX-SAULES (DOMPAIRE)	K MIRECOURT	appartenant au début à DOMPAIRE passera à MATTAINCOURT
1 010	<u>REMONCOURT</u>		
313	BAZOILLES & MENIL	I REMONCOURT	
185	DOMEVRE-SUR-MONTFORT	K REMONCOURT	
566	DOMJULIEN	C REMONCOURT	vu L/REMONCOURT (1876)
327	ESTRENNES	L REMONCOURT	
355	GEMMELAINCOURT	D REMONCOURT	passé à GIRONCOURT
151	GIROVILLERS	M REMONCOURT	
374	HAREVILLE	N REMONCOURT	passé à VITTEL
180	MADECOURT	H REMONCOURT	
393	LA-NEUVEVILLE-SUR MONTFORT	A REMONCOURT	
277	RANCOURT	G REMONCOURT	
371	ROZEROTTE & MENIL	J REMONCOURT	
335	SAINT-MENGE	E REMONCOURT	passé à ROUVRES , puis GIRONCOURT
357	THEY-SUR-MONTFORT	B REMONCOURT	
275	VALLEROY-LE-SEC	O REMONCOURT	passé à VITTEL



Carte-lettre – Oblitération cachet à date type 18 – MIRECOURT – Vosges
5^E | 14 JUIN 89 (5^{ème} levée)

Oblitération boîte rurale **B/2** (FRENELLE)

Population (1866)	Communes rattachées (1835)	Lettre de nomenclature (1852)	Observations Autres lettres vues
3 623	NEUFCHATEAU		
840	ATTIGNEVILLE	O	1896
452	AUTIGNY-LA-TOUR	X	
331	BRANCOURT	Z	sera ensuite rattaché à COUSSEY
290	BARVILLE	N	passé à ATTIGNEVILLE
541	BAZOILLE-SUR-MEUSE	S	
337	BEAUFREMONT	J/2	
178	CLEREY-LA-COTE	C/2	sera rattaché à MARTIGNY
235	CERTILLEUX	B	
389	CIRCOURT-SUR-MOUZON	T	
442	FREBECOURT	G	
139	FRUZE	V	
54	GRAUX	E/2	sera rattaché à MARTIGNY A
263	HARCHECAMP	M	passé à ATTIGNEVILLE
179	HOUEVILLE	P	passé à ATTIGNEVILLE
314	JAINVILOTTE	H/2	
274	JUBAINVILLE	D/2	sera rattaché à MARTIGNY
632	LANDAVILLE	E	vu F (1860)
107	LEMMECOURT	D	un écart aura la lettre I/2
345	MONT	K	vu N (1868)
396	MARTIGNY-LES-GERBONVAUX	Q	1854
510	MIDREVAUX	I	vu L (1866)
341	NONCOURT	R	
437	PARGNY-SUR-MUREAU	J	vu M (1858)
471	POMPIERRE	L/2	1898
442	REBEUVILLE	A	
378	ROLLAINVILLE	L	
965	ROUCEUX	F	
351	RUPPES	B/2	sera rattaché à MARTIGNY – 1894
275	SARTES	M/2	
330	SIONNE	H	
151	SOULOSSE	U	
127	SAINT-ELOPE	Y	
152	TILLEUX	C	
382	TRANQUEVILLE	F/2	sera rattaché à MARTIGNY
458	PUNEROT COLOMBEY	A/2	sera rattaché à MARTIGNY
410	HARMONVILLE	G/2	sera rattaché à MARTIGNY
367	AUTREVILLE	H/2	sera rattaché à MARTIGNY
722	COUSSEY		
277	AVRANVILLE	G COUSSEY	
375	CHERMISEY	F COUSSEY	

Population (1866)	Communes rattachées (1835)	Lettre de nomenclature (1852)	Observations Autres lettres vues
323	DOMREMY	A COUSSEY	
117	GOUECOURT	E COUSSEY	
288	GREUX	B COUSSEY	vu C COUSSEY (1857)
532	MAXEY-SUR-MEUSE	C COUSSEY	
284	MONCEL-ET-HAPPONCOURT	D COUSSEY	
171	SERAUMONT	H COUSSEY	
1 547	LIFFOL-LE-GRAND J		1845
242	BRECHAINVILLE	C LIFFOL	passera à GRAND
208	FREVILLE	D LIFFOL	
1 270	GRAND	A LIFFOL	1875
372	TRAMPOT	B LIFFOL	passa à GRAND
183	VILLOUXEL	E LIFFOL	
53	L'ETANCHE	U CHATENOIS	



Carte postale précurseur de 1872

Oblitération cachet à date type 17 – NEUFCHATEAU – (82) – Vosges
3^E | 28 MAI 76 (3^{ème} levée)

Cachet à date d'arrivée type 17 – BOURMONT – (50) – Haute-Marne
1^E | 29 MAI 76 (1^{ère} levée)

Oblitération boîte rurale V (SARTES)

Bureau de PLOMBIERES :(PC 2464 – GC : 2895)

voir Carte n°3

Population (1866)	Communes rattachées (1835)	Lettre de nomenclature (1852)	Observations Autres lettres vues
	PLOMBIERES		
2 266	BELLEFONTAINE	A	
1 384	GRANGES-DE-PLOMBIERES	C	vu B (1859)
1 263	RUAUX	B	
7 249	VAL D'AJOL		

Bureau de RAMBERVILLERS :(PC 2622 – GC : 3078)

voir Carte n°2

Population (1866)	Communes rattachées (1835)	Lettre de nomenclature (1852)	Observations Autres lettres vues
4 861	RAMBERVILLERS		
406	BULT	C/2	vu D/2
809	PADOUX	D/2	
242	ANGLEMONT	I	
499	AUTREY	O	
236	BAZIEN	K	
862	BRU	E	vu F (1832) – Q (1864)
524	CLEZENTAIN	T	
141	DEINVILLER	S	
1 058	DOMPTAIL	C	
264	DONCIERES	M	
283	FAUCONCOURT	X	passé à ROMONT
95	HARDANCOURT	U	passé à ROMONT
780	HOUSSERAS	P	
1 032	JEANMENIL	Q	vu P (1874)
308	MENARMONT	L	vu I (1878)
601	MENIL-SUR-BELVITTE	H	vu F (1903) – 1904
440	MOYENMONT	A/2	vu Q (1862)
341	NOSSONCOURT	J	vu L (1857)
290	ORTONCOURT	Y	passé à REHAINCOURT
640	ROMONT	V	vu D/2 (1885) – 1898
445	ROVILLE	A	vu C (1904)
755	SAINTE-BARBE	G	vu E (1878)
1 018	SAINT-BENOIT	F	
303	SAINT-GENEST	Z	
206	SAINT-GORGON	N	
268	SAINT-MAURICE	R	vu C (1888)
253	SAINT-PIERREMONT	B	vu H (1868)
346	VOMECOURT	B/2	
472	XAFFEVILLER	D	



Cachet rond à date type 16 – RAMBERVILLERS – (82) Vosges – 1 AVRIL 68 – (GC : 3078)
Oblitération boîte rurale L (MENARMONT)

Bureau de RAON L'ETAPE :(PC 2628 – GC : 3086)

voir Carte n°2

Population (1866)	Communes rattachées (1835)	Lettre de nomenclature (1852)	Observations Autres lettres vues
3 519	RAON		
1 276	LA-NEUVEVILLE-LES-RAON	A	
1 909	ETIVAL	B	vu A (1845) – 1865
817	SAINT-REMY	C	deviendra ETIVAL A
796	ALLARMONT		
1 648	CELLES	E ALLARMONT	1853
404	LUVIGNY I	B ALLARMONT	passé à RAON-SUR-PLAINE
511	VEXAINCOURT	A ALLARMONT	
644	RAON-SUR-PLAINE	C ALLARMONT	1874
	RAON-LES-LEAU (Meurthe)	D ALLARMONT	



Cursive 82 Allarmont

Cachet à date type 15 – RAON L'ETAPE – (82) Vosges
4 AVRIL 49
Oblitération boîte rurale E - (CELLES)



Cachet à date d'arrivée type 11 "double fleuron" – RAON – (82) – Vosges
23 JANV. 1841

Bureau de REMIREMONT :(PC 2645 – GC : 3106)


voir Carte n°3

Population (1866)	Communes rattachées (1835)	Lettre de nomenclature (1852)	Observations Autres lettres vues
5 668	REMIREMONT		vu /A/1858
363	CLEURIE	G	sera rattaché au THOLY puis à ST-AME
1 277	DOMMARTIN	J	1908
1340	ELOYES	F	sera rattaché à ARCHES en 1860 – 1874
298	LA FORGE	H	sera rattaché au THOLY
1 896	RAON-AUX-BOIS	B	vu B/2 XERTIGNY 1882 – 1905
871	SAINT-AME	C	vu E (1860) F (1868) – 1882
1 576	SAINT-ETIENNE	E	vu G – après 1900
2 093	SAINT-NABORD	A	vu MOULIN ST-NABORD D/3 (1902) 1910
993	SYNDICAT DE SAINT-AME	D	passera à SAINT-AME
1 401	LE THOLY	I	vu H (1845/49) – 1867 – vu /A/1872
943	VECOUX	K	1896


Population (1866)	Communes rattachées (1835)	Lettre de nomenclature (1852)	Observations Autres lettres vues
9 554	SAINT-DIE		vu /A /1858
330	BERTRIMONTIER	C	1898
185	BOULAY	M	vu P (1863)
774	LA-BOURGONCE	V	passé à SAINT-MICHEL
375	COINCHES	I	
304	COMBRIMONT	D	passé à BERTRIMONTIER
276	FRAPELLE	N	
317	GEMAINGOUTTE	F	
2 222	LAVELINE	E	passera à WISSEMBACH B (1869) – 1878
206	LESSEUX	O	passé à BERTRIMONTIER
540	NAYMONT	L	
386	NEUVILLER	P	
360	PAIR-ET-GRANDRUPT	Q	
229	RAVES	B	Passé à BERTRIMONTIER
245	REMOMEIX	A	
313	SAINTE-MARGUERITE	J	
1 491	SAINT-MICHEL	S	
568	LA-SALLE	U	passé à SAINT-MICHEL
1 050	SAULCY	H	vu A (1874)
1 984	TAINTRUX	K	
569	LA-VOIVRE	R	
1 139	WISSEMBACH	G	1855
616	NOMPATELIZE	T	
2 525	<u>FRAIZE</u>		
1 596	LA-CROIX-AUX-MINES	I FRAIZE	passé à LAVELINE
726	ENTRE-DEUX-EAUX	H FRAIZE	
1 323	MANDRAY	G FRAIZE	
967	SAINT-LEONARD	F FRAIZE	passé à ANOULD
1 245	<u>SAALES</u>		Annexé en 1871
1 346	BOURG-BRUCHE	I SAALES	Annexé en 1871
1 182	COLROY-LA-GRANDE	L SAALES	vu J/2 SAINT-DIE (1842 (a))
638	LA-GRANDE-FOSSE	F SAALES	(a)
856	LUBINE	J SAALES	(a)
1 508	LUSSE	K SAALES	(a)
356	LA-PETITE-FOSSE	G SAALES	(a)
810	PROVENCHERES	J SAALES	1871 - (a)

(a) passent à PROVENCHERES en 1871

Population (1866)	Communes rattachées (1835)	Lettre de nomenclature (1852)	Observations Autres lettres vues
1 410	SCHIRMECK		
1 070	BAREMBACH	A	
2 689	LA-BROQUE	F	vu G (1836)
967	GRANDFONTAINE	G	
1 000	NATZVILLER	I	
866	NEUVILLER-LA-ROCHE	J	
1 500	ROTHAU	H	vu A (1836/41) – 1860
1 106	RUSS	B	
475	WALDESBACH	L	
725	WILDERSBACH	K	
1 374	WISCHES	C	vu A (1863)
621	COLROY-LA-ROCHE	D SAALES	
1 666	PLAINE	B SAALES	
1 301	RAINRUPT	E SAALES	
341	SAINT-BLAISE-LA-ROCHE	C SAALES	1870
1 129	SAULXURES	A SAALES	
	Localités du BAS-RHIN (67) rattachées postalement à SCHIRMECK		
	LUTZELHAUSEN	D SCHIRMECK	
	MÜHLBACH	E SCHIRMECK	
	HERSBACH- (WISCHES)	C/ ?	



Cachet à date type 13 sans fleuron – SCHIRMECK – (82) - Vosges
23 JANV. 1841



Oblitération Petits Chiffres - **(2851)** – SCHIRMECK – (82) – Vosges
Sur Napoléon III – EMPIRE-FRANC. – type 1 - 20c Bleu n°14

Cachet rond à date type 15 – SCHIRMECK – (82) – Vosges
25 NOV. 58

Cachet de boîte rurale H – (ROTHAU)



Cachet rond à date type 15 – RAMBERVILLERS – (82) – Vosges
26 NOV. 58

Cachet rond à date d'arrivée type 15 – GERARDMER – (82) – Vosges
27 NOV. 58



Oblitération Losange Grands Chiffres – **(3377)** – SENONES – (82) – Vosges
Sur Cérès dentelé – REPUB. FRANC. – 25c Bleu n°60

Cachet rond à date type 17 – SENONES – (82) – Vosges
2^E | 6 AVRIL – 74

Cachet de boîte rurale **H** (LE-MONT)



Cachet à date type 16 - St-DIE-DES-VOSGES – (82) – Vosges
5^E | 6 AVRIL 74 (5^{ème} levée)


Cachet à date d'arrivée type 16 – GERARDMER – (82) – Vosges
1^E | 7 AVRIL 74

Bureau de SENONES :(PC 2876 – GC : 3377)

voir Carte n°1

Population (1866)	Communes rattachées (1835)	Lettre de nomenclature (1852)	Observations Autres lettres vues
2 503	SENONES		
1 397	BAN-DE-SAPT	C	
379	BELVAL	J	
346	CHATAS	B	
532	DENIPAIRE	E	
492	GRANDRUPT	L	
544	HURBACHE	Q	passera à MOYENMOUTIER
476	MENIL	A	
240	LE-MONT	H	
1 465	MOUSSEY	G	1874
2 766	MOYENMOUTIER	P	1870
924	PETITE-RAON	F	1907
402	LE-PUID	O	
288	SAINT-JEAN-D'ORMONT	D	
401	SAINT-STAIL	M	
854	LE-SAULCY	I	
365	LE-VERMONT	N	
273	VIEUX-MOULIN	K	

Bureau de LE THILLOTS (TILLOT – RAMONCHAMP) :(PC 3368 – GC : 3938) voir Carte n°3

Population (1866)	Communes rattachées (1835)	Lettre de nomenclature (1852)	Observations Autres lettres vues
1 985	LE-THILLOT		
1 440	RAMONCHAMP	Va avec LE-THILLOT	vu 
2 165	BUSSANG	C	1859
995	FERDRUPT	F	1894 – passera à RAMONCHAMP
1 544	FRESSE	A	1911
1 508	LE-MENIL	D	1936
4 265	RUPT	E	1856
1 926	SAINT-MAURICE	B	1865

Population (1866)	Communes rattachées (1835)	Lettre de nomenclature (1852)	Observations Autres lettres vues
3 272	VAGNEY		
1 026	BASSE-DE-RUPT	E	
486	GERBAMONT	A	
1 085	ROCHESSON	B	vu A (1863) 1898
944	SAPUIS	C	
706	THIEFOSSE	D	vu <u>A</u> (1859) – 1897
4 163	CORNIMONT	G	1864
4 005	LA-BRESSE	A CORNIMONT	vu H/ VAGNEY
1 405	VENTRON	B CORNIMONT	1880
4 024	SAULXURES-SUR-MOSELLOTTE		vu B/ VAGNEY (1838) – C/VAGNEY (1845) 1845



Oblitération Losange Grands Chiffres – (1139) – CORNIMONT – Vosges
sur Napoléon III lauréat - 20c Bleu n°29a


Cachet rond à date type 15 – CORNIMONT – (82) – Vosges
1^E | 25 MARS 69

Cachet de boîte rurale A (LA-BRESSE)

Verso

Cachet rond à date type 17 – REMIREMONT – (82) – Vosges
1^E | 25 MARS 69 (1^{ère} levée)

Cachet rond à date d'arrivée type 15 – GERARDMER – (82) – Vosges
25 MARS 69

Population (1866)	Communes rattachées (1835)	Lettre de nomenclature (1852)	Observations Autres lettres vues
3 992	XERTIGNY RASEY (faubourg)		 (1865)
2 532	LA-CHAPELLE-AUX-BOIS	E	vu B/4 (1882) - 1905
1 275	CHARMOIS-L'ORGUEILLEUX	B	
589	DOUNOUX	C	vu B (1868) - 1874
3 288	HADOL	D	vu B (1868) – passe à DOUNOUX – 1906
1 759	UZEMAIN	A	1913



Oblitération Losange Grands Chiffres – (6354) – DOUNOUX – Vosges
Sur Cérés dentelé REPUB. FRANC. – 25c Bleu n° 60

Cachet rond à date type 17 – DOUNOUX – (82) – Vosges
2^E | 16 JANV. 74 2^{ème} levée)

Cachet boîte rurale B/2 (HADOL) – 1874

verso

Cachet rond à date d'Ambulant de nuit – BELFORT – A - PARIS – Brigade B
16 JANV. 74

Cachet rond à date d'Ambulant de nuit – PARIS – A - ??? – Brigade D
17 JANV. 74

Cachet rond à date d'arrivée type 17 – PONTARLIER – (24) – Doubs
? | 18 JANV. 74

4. Bureau d'attache (avec lettre indicative) des localités dotées d'un bureau postal entre 1835 & 1900 (avant leur transformation en bureau de poste)

NOTA : Les noms des bureaux ayant été dotés d'un losange P.C. ou G.C. sont suivi du signe ☒

Date de création en bureau de recettes	LOCALITE	Bureau d'attache n°1	L E T T R E	Bureau d'attache n°2	L E T T R E	Observations
1845	ALLARMONT☒	RAON				
1868	ANOULD ☒	CORCIEUX		FRAIZE	E	
1855	ARCHES ☒	EPINAL	F			
1896	ATTIGNEVILLE	NEUFCHATEAU	O			
1895	AYDOILLES	EPINAL		DOCELLES		puis GIRECOURT (E)
1898	BERTRIMOUTIER	SAINT-DIE	C			
1864	LA-BRESSE ☒	VAGNEY	H	CORNIMONT	A	
1867	BROUVELIEURES ☒	BRUYERES	K			vu F (1858)
1859	BUSSANG ☒	LE THILLOT	C			
1853	CELLES ☒	RAON		ALLARMONT	E	
1895	LA-CHAPELLE-AU-BOIS	XERTIGNY	E			
1885	LE-CLERJUS	BAINS	C			
1826	CONTREXEVILLE ☒	BULGNEVILLE				
1846	CORNIMONT ☒	VAGNEY				
1846	COUSSAY ☒	NEUFCHATEAU				
1888	DAMBLAIN	LAMARCHE	P			
1897	DARNIEULLES	EPINAL	P			vu O (1878)
1898	DEYVILLERS	EPINAL	B			
1842	DOCELLES ☒	BRUYERES				
1856	DOMBROT-LE-SEC ☒	DARNEY		VITTEL	B	
1874	DOUNOUX ☒	XERTIGNY	C			
1874	ELOYES ☒	REMIREMONT	F	ARCHES		
1865	ETIVAL ☒	RAON	B			vu A (1845)
1894	FERDRUPT	LE-THILLOT	F	RAMONCHAMP		
1852	FONTENOY-LE-CHATEAU ☒	BAINS	D			vu H (1838)
1844	FRAIZE	SAINT-DIE				
1840	GERARDMER	CORCIEUX				

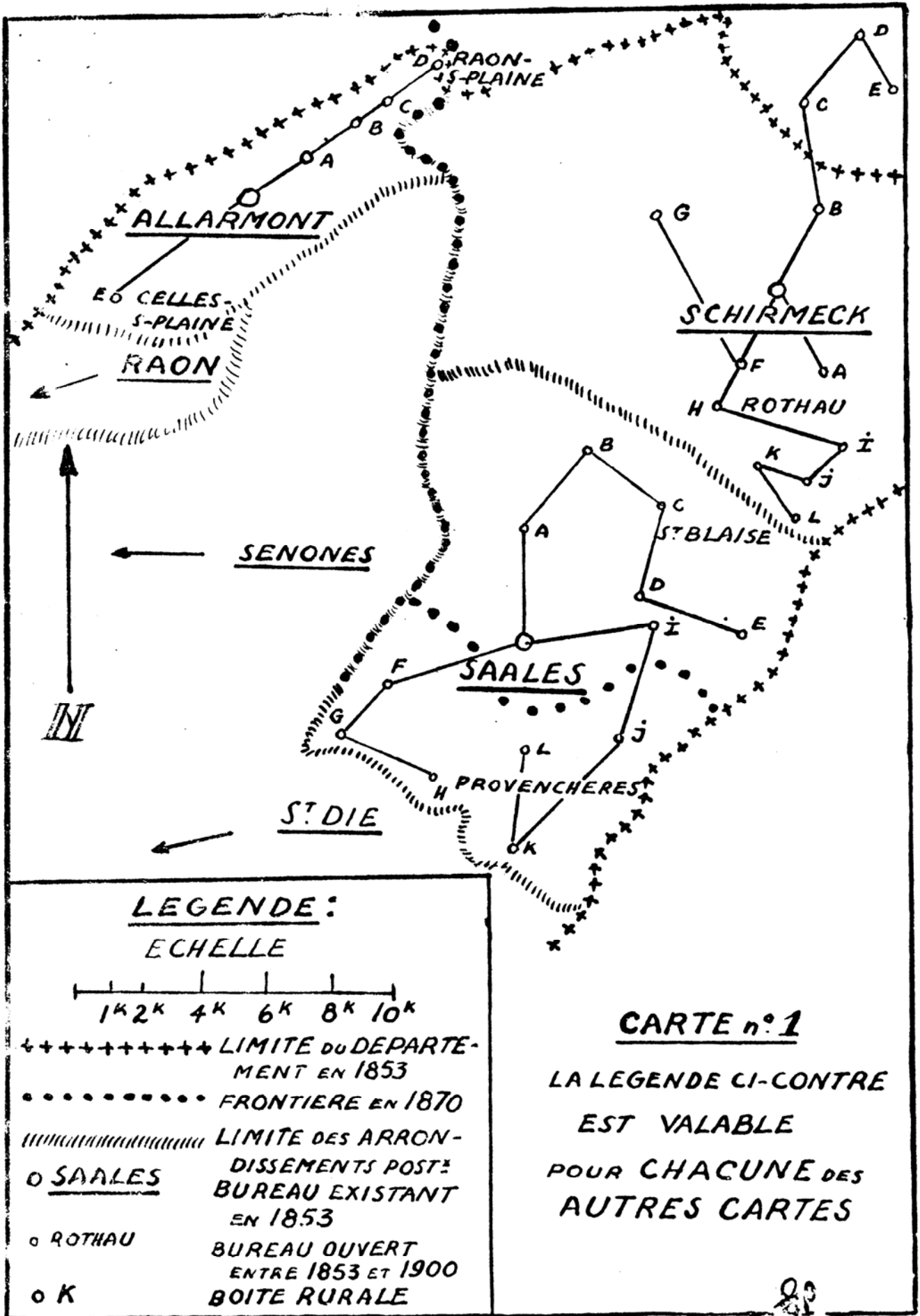
Date de création en bureau de recettes	LOCALITE	Bureau d'attache n°1	LETTR E	Bureau d'attache n°2	LETTR E	Observations
1887	GIRANCOURT	EPINAL	J			vu R (1877)
1854	GIRECOURT-SUR-DURBION ☒	BRUYERES	C			
1882	GIRONCOURT-SUR-VRAINE	CHATENOIS	D			
1875	GRAND ☒	NEUFCHATEAU		LIFFOL	A	
1861	GRANGES-SUR-VOLOGNE ☒	CORCIEUX	C			vu O
1897	GRANDVILLERS	BRUYERES	A			
1900	CREUX	NEUFCHATEAU		COUSSEY	B	vu C (1857)
1897	HAROL	DOMPAIRE	U			vu B (1835)
1891	HENNEZEL	DARNEY	O			vu P (1843)
1898	HOUECOURT	CHATENOIS	E			
1898	IGNEY	NOMEXY		VHATEL	F	
1890	ISCHES	LAMARCHE	A			
1878	LAVELINE	SAINT-DIE	E	WISSEMBACH	B	
1892	LAVELINE-DEVANT-BRUYERES	BRUYERES	Y			
1892	LEPANGES	BRUYERES	B / 2			vu S (1861)
1874	LERRAIN ☒	DARNEY	L			vu M (1864)
1847	LIFFOL-LE-GRAND ☒	NEUFCHATEAU				
1881	MARTIGNY-LES-BAINS	LAMARCHE	K			vu H (1880)
1854	MARTIGNY-LES-GERBONVAUX ☒	NEUFCHATEAU	Q			
1893	MATTAINCOURT	MIRECOURT	G			vu A (1854)
1840	MONTHUREUX-SUR-SAÔNE ☒	DARNEY				
1894	MORIVILLE	NOMEXY		CHATEL	A	
1874	MOUSSEY ☒	SENONES	G			
1896	NOMEXY	d'abord ☒ (1840)		CHATEL	E	
1891	PLAINFAING	CORCIEUX		FRAIZE	D	
1898	POMPIERRE	NEUCHATEAU	L / 2			

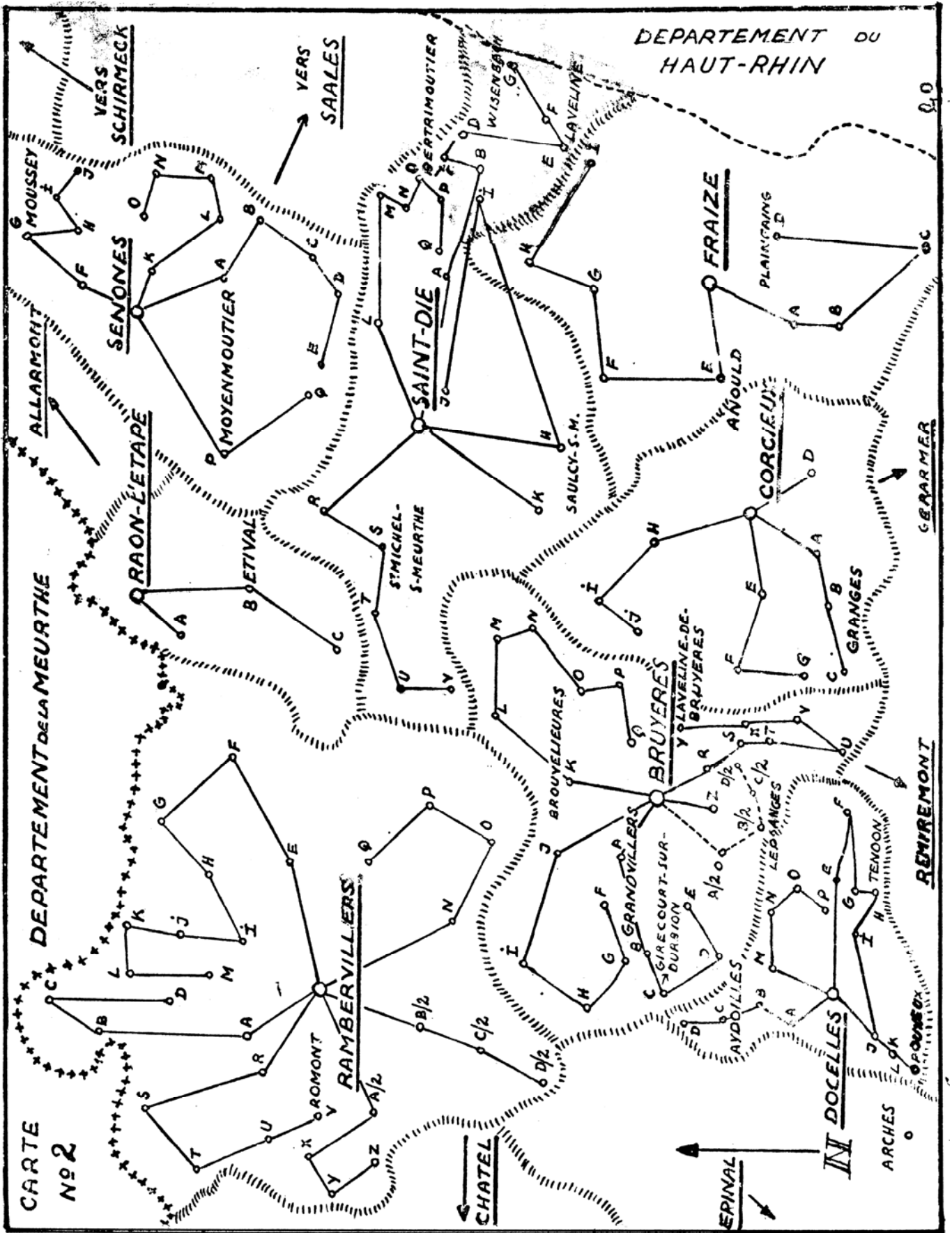
Date de création en bureau de recettes	LOCALITE	Bureau d'attache n°1	L E T T R E	Bureau d'attache n°2	L E T T R E	Observations
1863	PORTIEUX ☒	CHARMES	S			
1883	POUXEUX	EPINAL		DOCELLES	L	puis ARCHES (B)
1871	PROVENCHERES ☒	SAINT-DIE		SAALES	H	
1889	RAMONCHAMP	✉ du THILLOT		LE-THILLOT	A	
1874	RAON-SUR-PLAINE ☒	RAON		ALLARMONT	C	
1897	REHAINCOURT	NOMEXY		CHATEL	D	
1839	REMONCOURT ☒	MIRECOURT				
1876	REMONVILLE ☒	CHATENOIS				
1898	ROCHESSON	VAGNEY	B			vu A (1863)
1898	ROMONT	RAMBERVILLERS	V			
1862	ROTHAU ☒	SCHIRMECK	H			vu A (1836)
1861	ROUVRE-EN-XANTOIS ☒	MIRECOURT	D /2			
1896	ROSIERES-SUR-MOUZON	LAMARCHE		VRECOURT	B	
1894	RUPPES	NEUFCHATEAU	B/ 2	MARTIGNY		
1858	RUPT-SUR-MOSELLE ☒	LE-TILLOT				
1882	SAINT-AME	REMIREMONT	C			vu E (1860) F (1868)
1870	SAINT-BLAISE-LA-ROCHE☒	SCHIRMECK		SAALES		
1899	SAINT-LAURENT – DINOZE	EPINAL	A /2			
1865	SAINT-MAURICE-SUR- MOSELLE ☒	LE-THILLOT	B			
1881	SAINT-MICHEL-SUR- MEURTHE	SAINT-DIE	S			
1880	SAINT-OUEN-LES-PAREY	BULGNEVILLE	B			vu G (1861)
1844	SAALES ☒	SCHIRMECK				
1898	SAULCY-SUR-MEURTHE	SAINT-DIE	H			vu A (1874)
1845	SAULXURES ☒	VAGNEY				
1897	TENDON	BRUYERES		DOCELLES	H	
1872	THAON ☒	EPINAL		CHATEL	G	
1897	THIEFOSSE	VAGNEY	D			
1867	LE-THOLY ☒	REMIREMONT	I			

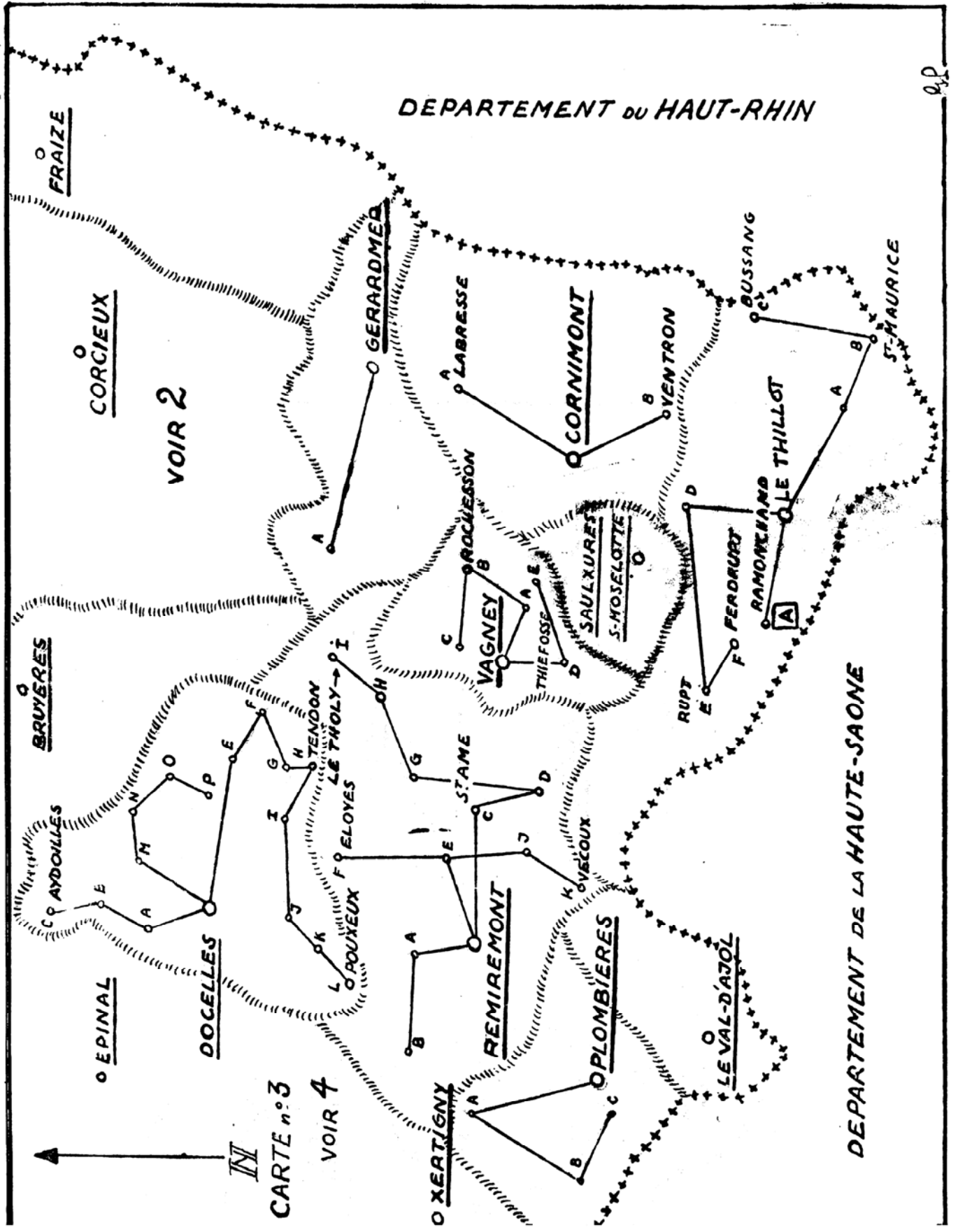
Date de création en bureau de recettes	LOCALITE	Bureau d'attache n°1	L E T T R E	Bureau d'attache n°2	L E T T R E	Observations
1845	LE-VAL-D'AJOL ☒	PLOMBIERES				
1896	VECOUX	REMIREMONT	K			
1880	VENTRON	VAGNEY		CORNIMONT	B	
1885	VICHEREY	CHATENOIS	O			vu X (1846)
1866	VILLE-SUR-ILLON ☒	DOMPAIRE	R			vu S (1863)
1894	VINCEY	CHARMES	N			
1845	VITTEL ☒	DARNEY				
1839	VRECOURT ☒	BULGNEVILLE				
1862	WISSEMBACH ☒	SAINT-DIE	G			

5. Cartes : plan de découpe du département en 6 arrondissements

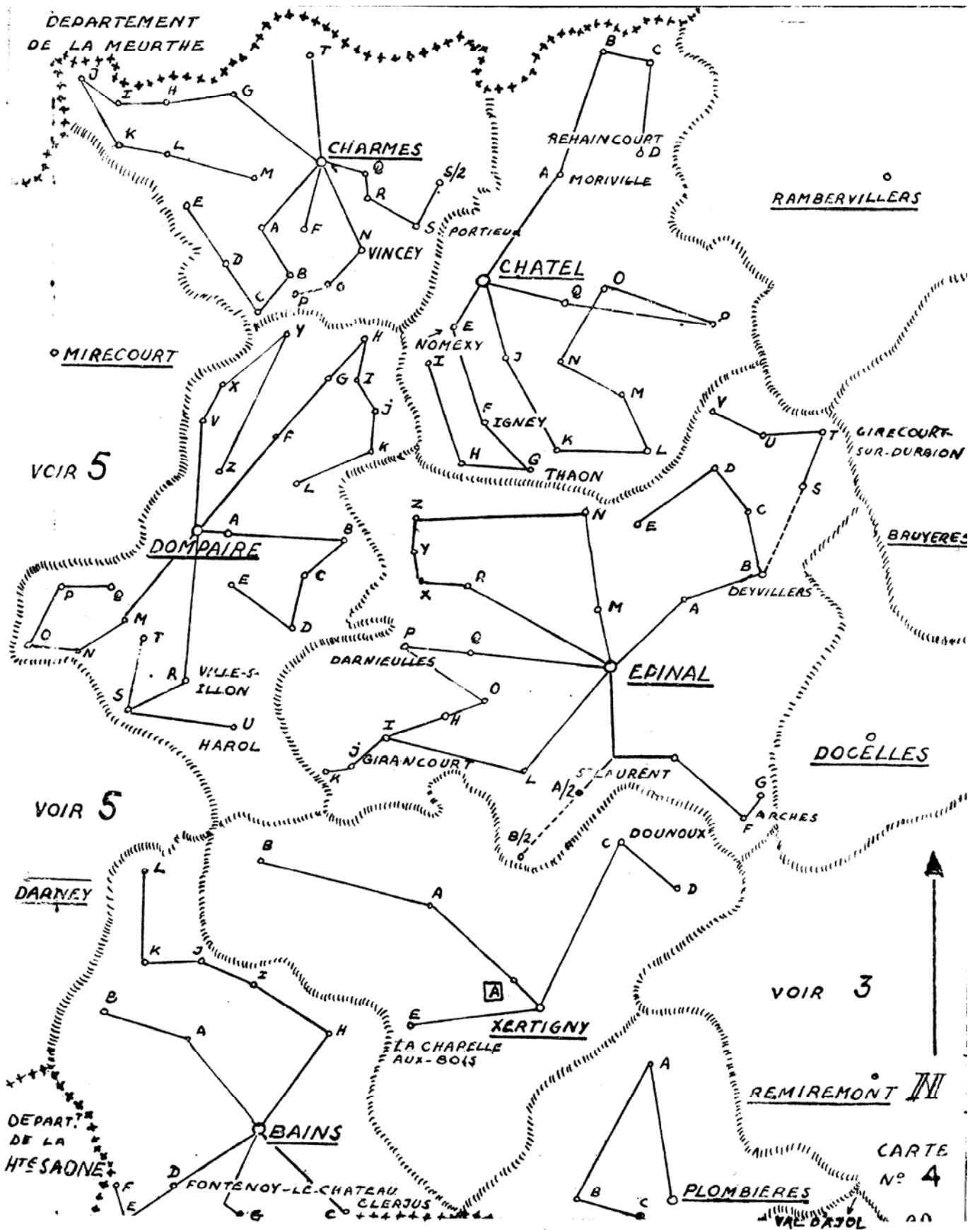
- cartes (par arrondissement) des tournées des facteurs ruraux







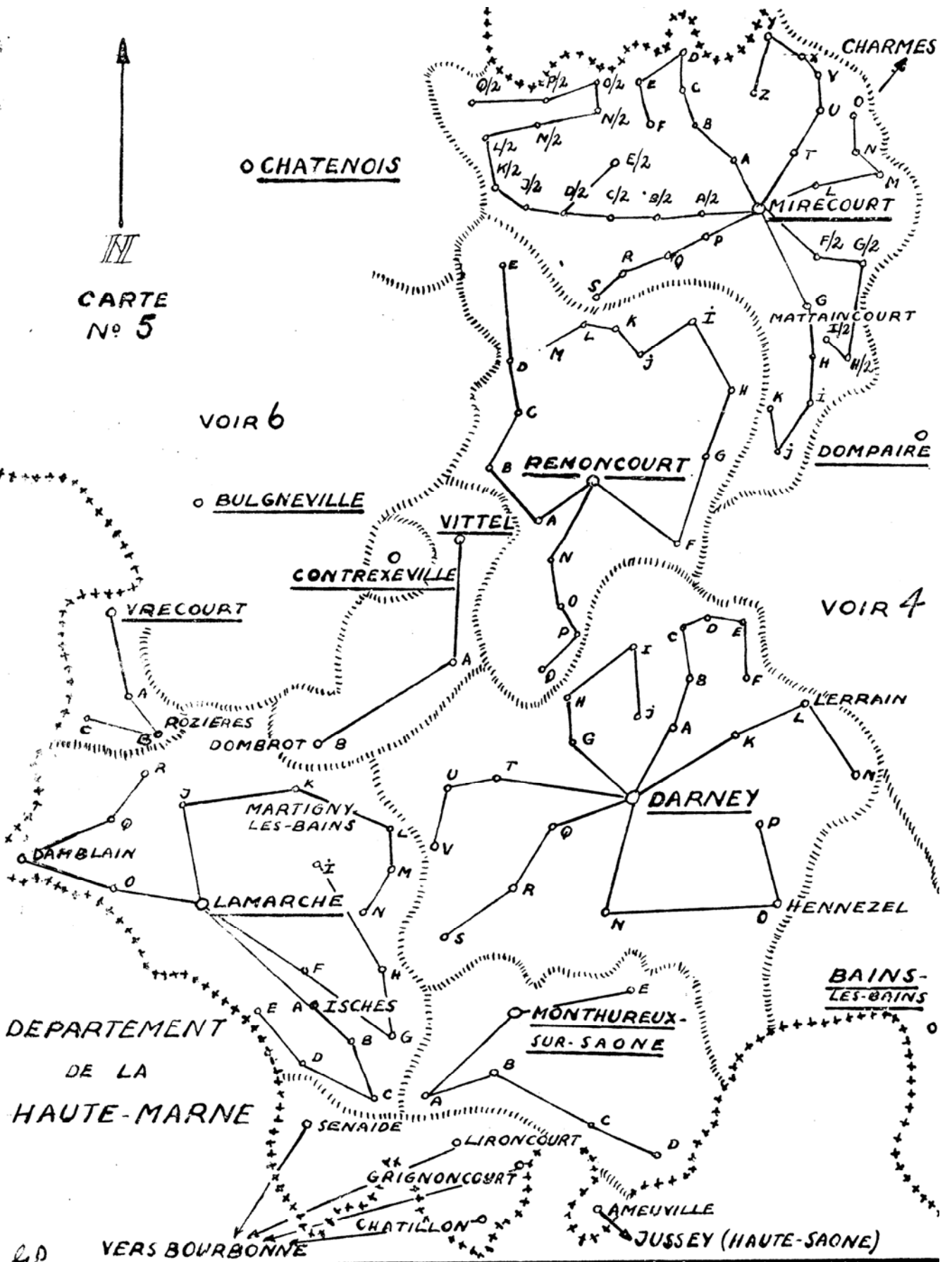
Carte n°4



↑
N
CARTE
N° 5

VOIR 6

VOIR 4



g.p.

